



Администрация Неклиновского района Ростовской области

Протокол вскрытия конвертов с заявками на участие в открытом конкурсе на право заключения договора аренды муниципального имущества плотины ГТС

01 марта 2013

1. Наименование и способ размещения заказа: заключения договора аренды муниципального имущества плотины ГТС; способ размещения заказа - открытый конкурс

2. Уполномоченный орган

Отдел муниципального имущества и земельных отношений Администрации Неклиновского района

3. Предмет контракта:

Лот 1. Плотина ГТС, Литер: А, на земельном участке общей площадью 257618 кв.м., кадастровый номер 61:26:0600007:464, категория земель: земли сельскохозяйственного назначения, разрешенное использование: для размещения водного объекта и ГТС по адресу: Ростовская область, Неклиновский район, на балке Бирючья, в 1 км. юго-западнее х. Любовка, (годовая арендная плата за земельный участок 45 270,00 рублей, согласно отчету независимого оценщика № 08/01/13). Общие сведения о плотине ГТС: длина 202,4 м., площадь 1214,4 кв.м., проезжая часть 202,4 м.

4. Извещение о проведении открытого конкурса

Извещение о проведении настоящего конкурса было размещено на официальном сайте Администрации Неклиновского района *nekl.donland.ru*, и на сайте *torgi.gov.ru*.

5. Сведения о комиссии

На заседании комиссии по проведению процедуры вскрытия конвертов с заявками на участие в открытом конкурсе присутствовали:

Председатель комиссии:

Даниленко Василий Федорович

Члены комиссии:

Морец Галина Николаевна

Бассауэр Людмила Ивановна

Шапошникова Наталья Юрьевна

Волкова Татьяна Павловна

Демяновская Анна Александровна

Дыгай Ирина Владимировна

Присутствовали 7 (семь) человек.

6. Процедура вскрытия конвертов с заявками на участие в открытом конкурсе

Процедура вскрытия конвертов с заявками на участие в открытом конкурсе проведена 01.03.2013 в 15:00 (по местному времени) по адресу: 346830 Ростовская область, Неклиновский район, с. Покровское, пер. Парковый, 1, к. 215

В процессе проведения процедуры вскрытия конвертов с заявками на участие в открытом конкурсе велась аудиозапись. Непосредственно перед вскрытием конвертов с заявками на участие в открытом конкурсе комиссией было объявлено присутствующим о возможности подать заявки на участие в конкурсе, изменить или отозвать поданные ранее заявки на участие в конкурсе до момента вскрытия конвертов.

7. Заявки на участие в открытом конкурсе

Все заявки, поступившие на открытый конкурс, были зарегистрированы в Журнале регистрации поступления заявок на участие в открытом конкурсе в порядке их поступления. (Приложение № 1 к настоящему протоколу, являющееся неотъемлемой частью данного протокола).

В отношении каждой заявки на участие в открытом конкурсе была объявлена следующая информация (Приложение № 2 к настоящему протоколу, являющееся неотъемлемой частью данного протокола):

- наименование (для юридического лица); фамилия, имя, отчество (для физического лица);
- почтовый адрес участника открытого конкурса;
- наличие сведений и документов, предусмотренных конкурсной документацией;
- условия исполнения контракта, указанные в заявке на участие в конкурсе и являющиеся критерием оценки заявок на участие в открытом конкурсе (Приложении № 3 к настоящему протоколу, являющееся неотъемлемой частью данного протокола).

8. Результаты вскрытия конвертов с заявками на участие в открытом конкурсе


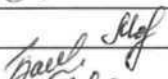





К сроку подачи заявок на участие, указанному в извещении о проведении открытого конкурса, было предоставлено:

По Лот 1. Плотина ГТС, Литер: А, на земельном участке общей площадью 257618 кв.м., кадастровый номер 61:26:0600007:464, категория земель: земли сельскохозяйственного назначения, разрешенное использование: для размещения водного объекта и ГТС по адресу: Ростовская область, Неклиновский район, на балке Бирючья, в 1 км. юго-западнее х. Любовка, (годовая арендная плата за земельный участок 45 270,00 рублей, согласно отчету независимого оценщика № 08/01/13). Общие сведения о плотине ГТС: длина 202,4 м., площадь 1214,4 кв.м., проезжая часть 202,4 м. Поступило 5 заявок.

9. Публикация и хранение протокола

Настоящий протокол подлежит размещению на официальном сайте Администрации Неклиновского района *nekl.donland.ru*, и на сайте *torgi.gov.ru* в порядке и в сроки, установленные законодательством РФ.

Настоящий протокол подлежит хранению не менее трех лет, с даты подведения итогов настоящего конкурса.

	/Даниленко Василий Федорович/
	/Морец Галина Николаевна/
	/Бассауэр Людмила Ивановна/
	/Шапошникова Наталья Юрьевна/
	/Волкова Татьяна Павловна/
	/Демяновская Анна Александровна/
	/Дыгай Ирина Владимировна/

Приложение №1 к Протоколу вскрытия конвертов
с заявками на участие в открытом конкурсе от 01.03.2013

ЖУРНАЛ РЕГИСТРАЦИИ ПОСТУПЛЕНИЯ ЗАЯВОК НА УЧАСТИЕ В ОТКРЫТОМ КОНКУРСЕ

Лот № 1 Плотина ГТС, Литер: А, на земельном участке общей площадью 257618 кв.м., кадастровый номер 61:26:0600007:464, категория земель: земли сельскохозяйственного назначения, разрешенное использование: для размещения водного объекта и ГТС по адресу: Ростовская область,

Неклиновский район, на балке Бирючья, в 1 км. юго-западнее х. Любовка, (годовая арендная плата за земельный участок 45 270,00 рублей, согласно отчету независимого оценщика № 08/01/13). Общие сведения о плотине ГТС: длина 202,4 м., площадь 1214,4 кв.м., проезжая часть 202,4 м., поступило 5 заявок.

№ п/п	Дата поступления	Время поступления	Регистрационный номер	Форма подачи заявки
1	26.02.2013	11-00	1	Бумажный носитель
2	26.02.2013	11-10	2	Бумажный носитель
3	28.02.2013	12-15	3	Бумажный носитель
4	28.02.2013	12-51	4	Бумажный носитель
5	28.02.2013	12-53	5	Бумажный носитель

Приложение №2 к Протоколу вскрытия конвертов
с заявками на участие в открытом конкурсе от 01.03.2013

РЕЗУЛЬТАТЫ ВСКРЫТИЯ КОНВЕРТОВ С ЗАЯВКАМИ НА УЧАСТИЕ В КОНКУРСЕ

Лот № 1 Плотина ГТС, Литер: А, на земельном участке общей площадью 257618 кв.м., кадастровый номер 61:26:0600007:464, категория земель: земли сельскохозяйственного назначения, разрешенное использование: для размещения водного объекта и ГТС по адресу: Ростовская область, Неклиновский район, на балке Бирючья, в 1 км. юго-западнее х. Любовка, (годовая арендная плата за земельный участок 45 270,00 рублей, согласно отчету независимого оценщика № 08/01/13). Общие сведения о плотине ГТС: длина 202,4 м., площадь 1214,4 кв.м., проезжая часть 202,4 м.

Начальная (минимальная) годовая цена договора аренды: 11 300,00 рублей
По данному лоту было подано 5 заявок.

№ регистр. заявки	Наименование участника размещения заказа, ИНН, КПП (для юридических лиц) или ФИО (для физических лиц)	Почтовый адрес участника размещения заказа	Перечень сведений и документов, предусмотренных конкурсной документацией и содержащихся в заявке на участие в конкурсе
1	Общество с ограниченной ответственностью «Флагман» ИНН 6154125674 КПП 615401001 ОГРН 1126154008530	Ростовская область, г. Таганрог, ул. Мариупольское шоссе, 27, кв. 13	1. Заявка на участие в конкурсе; 2. Анкета участника конкурса; 3. Предложение о цене; 4. Проект договора аренды; 5. Выписка из ЕГРЮЛ; 6. Приказ о назначении директора; 7. Решение о совершении сделки; 8. Устав; 9. Платежное поручение.
2	Общество с ограниченной ответственностью «Металлторг» ИНН 6154565918 КПП 615401001 ОГРН 1106154001931	Ростовская область, г. Таганрог, ул. П.Тольятти, 20/6 кв.140	1. Заявка на участие в конкурсе; 2. Анкета участника конкурса; 3. Предложение о цене; 4. Проект договора аренды; 5. Выписка из ЕГРЮЛ; 6. Приказ о назначении директора; 7. Решение о совершении сделки; 8. Устав; 9. Платежное поручение.
3	Глава крестьянского (фермерского) хозяйства Меркулов Геннадий Иванович ИНН 612304559580	Ростовская область, Неклиновский район, х. Приют, ул. Космическая, 24	1. Заявка на участие в конкурсе; 2. Анкета участника конкурса; 3. Предложение о цене; 4. Выписка из ЕГРИП; 5. Свидетельство о государственной регистрации КФХ; 6. Решение о государственной

			регистрации КФХ; 7. Копия паспорта; 8. Оригинал квитанции.
4	Компаниец Андрей Александрович ИНН 615421254725	Ростовская область, г. Таганрог, пер. Смирновский, 139/1 кв. 13	1. Заявка на участие в конкурсе; 2. Анкета участника конкурса; 3. Предложение о цене; 4. Копия квитанции; 5. Копия паспорта; 6. Копия ИНН; 7. Реквизиты для возврата здатка.
5	Шахов Александр Александрович ИНН 615422511703	Ростовская область, г. Таганрог, ул. Чучева, 46 кв. 34	1. Заявка на участие в конкурсе; 2. Анкета участника конкурса; 3. Предложение о цене; 4. Копия квитанции; 5. Копия паспорта; 6. Копия ИНН; 7. Реквизиты для возврата задатка.

Приложение №3 к Протоколу вскрытия конвертов
с заявками на участие в открытом конкурсе от 01.03.2013

УСЛОВИЯ ИСПОЛНЕНИЯ КОНТРАКТА

Лот № 1 Плотина ГТС, Литер: А, на земельном участке общей площадью 257618 кв.м., кадастровый номер 61:26:0600007:464, категория земель: земли сельскохозяйственного назначения, разрешенное использование: для размещения водного объекта и ГТС по адресу: Ростовская область, Неклиновский район, на балке Бирючья, в 1 км. юго-западнее х. Любовка, (годовая арендная плата за земельный участок 45 270,00 рублей, согласно отчету независимого оценщика № 08/01/13). Общие сведения о плотине ГТС: длина 202,4 м., площадь 1214,4 кв.м., проезжая часть 202,4 м.

Начальная (максимальная) цена контракта (с указанием валюты): 11 300,00 рублей

Заявка №1

Наименование участника открытого конкурса: ООО «Флагман»

Наименование критерия	Предложение участника конкурса
Цена годовой арендной платы	201 000,00 (без НДС)
Срок выполнения работ по выравниванию и уплотнению гидротехнических сооружений в послепаводковый период (работы производятся ежегодно)	7 календарных дней
Обустройство дорожными ограждениями проезжей части ГТС, (рублей)	151 000,00

Заявка №2

Наименование участника открытого конкурса: ООО «Металлторг»

Наименование критерия	Предложение участника конкурса
Цена годовой арендной платы	301 000,00 (без НДС)
Срок выполнения работ по выравниванию и уплотнению гидротехнических сооружений в послепаводковый период (работы производятся ежегодно)	20 календарных дней
Обустройство дорожными ограждениями проезжей части ГТС, (рублей)	201 000,00

Заявка №3

Наименование участника открытого конкурса: Меркулов Геннадий Иванович

Наименование критерия	Предложение участника конкурса
Цена годовой арендной платы	114 000,00
Срок выполнения работ по выравниванию и уплотнению гидротехнических сооружений в послепаводковый период (работы производятся ежегодно)	7 календарных дней
Обустройство дорожными ограждениями проезжей части ГТС, (рублей)	50 000,00

Заявка №4

Наименование участника открытого конкурса: Компаниец Андрей Александрович

Наименование критерия	Предложение участника конкурса
Цена годовой арендной платы	96 000,00
Срок выполнения работ по выравниванию и уплотнению гидротехнических сооружений в послепаводковый период (работы производятся ежегодно)	5 календарных дней
Обустройство дорожными ограждениями проезжей части ГТС, (рублей)	30 000,00

Заявка №5

Наименование участника открытого конкурса: Шахов Александр Александрович

Наименование критерия	Предложение участника конкурса
Цена годовой арендной платы	201 000,00
Срок выполнения работ по выравниванию и уплотнению гидротехнических сооружений в послепаводковый период (работы производятся ежегодно)	5 календарных дней
Обустройство дорожными ограждениями проезжей части ГТС, (рублей)	30 000,00

